

«УТВЕРЖДАЮ»

Глава администрации Ачитского городского округа

« »

2014 год

подпись

/В.П. Косогоров/
ФИО



«СОГЛАСОВАНО»

Директор МКОУ АГО «Каргинская ООШ»

2014 год

подпись

/Н.Р.Щечкина/
ФИО



«СОГЛАСОВАНО»

Заместитель начальника ОГИБДД ММО
МВД России «Красноуфимский»

« »

2014 год

подпись

/А.С.Просвирнин/
ФИО



ПАСПОРТ

дорожной безопасности образовательного учреждения

Муниципального казенного общеобразовательного учреждения

Ачитского городского округа

«Каргинская основная общеобразовательная школа»

(наименование образовательного учреждения)

МКОУ АГО «Каргинская основная общеобразовательная школа» с 01.04.2017г. присоединена к МКОУ АГО «Уфимская СОШ» с переходом его в статус филиала в соответствии с Постановлением от 10.10.2016г № 551 администрации Ачитского городского округа

Общие сведения

Муниципальное казенное общеобразовательное учреждение Ачитского городского округа «Каргиска основная общеобразовательная школа»
(Полное наименование образовательного учреждения)

Юридический адрес: Свердловская область, Ачитский район, с. Карги, ул. Ленина, 26

Фактический адрес: Свердловская область, Ачитский район, с. Карги, ул. Ленина, 26 корпус 1

Руководители образовательного учреждения:

Директор (руководитель) Щечкина Наталья Рудольфовна 7-32-12
(фамилия, имя, отчество) (телефон)

Заместитель директора по воспитательной работе Чебыкина Лариса Мавлетзяновна 7-32-12
(фамилия, имя, отчество) (телефон)

Ответственные работники муниципального органа образования

Некрасова Татьяна Сергеевна
(должность) (фамилия, имя, отчество)
7-13-06
(телефон)

Ответственные от Госавтоинспекции

Ивакина Любовь Владимировна
(должность) (фамилия, имя, отчество)
7-17-74
(телефон)

Ответственные работники за мероприятия по профилактике детского травматизма

учитель ОБЖ Щечкин С.К.
(должность) (фамилия, имя, отчество)

Руководитель или ответственный работник дорожно-эксплуатационной организации, осуществляющей содержание улично-дорожной сети (УДС)*

Самрединов П.О.
(фамилия, имя, отчество)

Глава ТУ

Мезенцев С.Н.

7-31-67

Руководитель или ответственный работник дорожно-эксплуатационной организации, осуществляющей содержание технических средств организации дорожного движения (ТСОДД)*

Глава ТУ

ОАО «Свердловскавтодор»
филиал Красноуфимское ДРСУ
ИНН/КПП 6658374729/665801001
ОГРН 1106658022250

Садретдинов Ф.Р.
(фамилия, имя, отчество)

МЕЗЕНЦЕВ С.И.

7-31-67

Количество обучающихся - 29 человек

Наличие уголка по БДД

2 этаж, коридор

(если имеется, указать место расположения)

Наличие класса по БДД

нет

(если имеется, указать место расположения)

Наличие автогородка (площадки) по БДД

нет

Наличие автобуса в образовательном учреждении

да

Владелец автобуса

МКОУ АГО «Каргинская ООШ»

Время занятий в общеобразовательном учреждении:

1-ая смена: 09.00 – 15.00 ч.

Телефоны оперативных служб:

Единый телефон спасения 112	Телефоны экстренных служб для вызова с мобильных телефонов				
	Оператор сотовой связи	Наименование службы			
Служба пожаротушения		полиция	Скорая помощь	Аварийная газовая служба	
мегафон	010	020	030	040	
МТС	010	020	030	040	
ростелеком	010	020	030	040	
билайн	001	002	003	004	
мотив	901	902	903	904	

Содержание

I. План-схемы образовательного учреждения.

1. Район расположения образовательного учреждения, пути движения транспортных средств и детей (обучающихся, воспитанников).
2. Организация дорожного движения в непосредственной близости от образовательного учреждения с размещением соответствующих технических средств организации дорожного движения, маршруты движения детей и расположение парковочных мест.
3. Маршруты движения организованных групп детей от образовательного учреждения к стадиону, к сельскому клубу, к школе.
4. Пути движения транспортных средств к местам разгрузки и погрузки и рекомендуемые безопасные пути передвижения детей по территории образовательного учреждения.

II. Информация об обеспечении безопасности перевозок детей специальным транспортным средством (автобусом).

1. Общие сведения
2. Маршрут движения автобуса до образовательного учреждения.
3. Безопасное расположение остановки автобуса у образовательного учреждения.

II. Информация об обеспечении безопасности перевозок детей специальным транспортным средством (автобусом).

2.1. Общие сведения

Марка ГАЗ 322121
 Модель ГАЗ 322121
 Государственный регистрационный знак О 430 ЕТ 96
 Год выпуска 2009 Количество мест в автобусе 11
 Соответствие конструкции требованиям, предъявляемым к школьным автобусам
соответствует

2.2. Сведения о водителе(ях) автобуса(сов)

Фамилия, имя, отчество	Дата принятия на работу	Стаж вождения ТС категории D	Дата предстоящего медицинского осмотра	Период проведения стажировки	Сроки повышение квалификации	Допущенные нарушения ПДД
Мокеев Юрий Александрович	01.10.07г.	20 лет		Март 2016	С 25-27 марта 2014	нет

2.3. Организационно-техническое обеспечение

1) Лицо, ответственное, за обеспечение безопасности дорожного движения (ФИО): Щечкин Сергей Константинович
 назначено 01.01.2016г.,
 прошло аттестацию 19 сентября 2012 г.

2) Организация проведения предрейсового медицинского осмотра водителя:
 осуществляет фельдшер Каргинской ОВП
 (Ф.И.О. специалиста)
 на основании договора № 14 от 11.01.16г.
 действительного до 31.12.2016г.

3) Организация проведения предрейсового технического осмотра транспортного средства: осуществляет Щечкин Сергей Константинович
(Ф.И.О. специалиста)

на основании удостоверения № 0028531 Механик, диспетчер, отв. за БДД
19.09.2012

действительного до 19.09.2017 г.

4) Дата очередного технического осмотра _____.

5) Место стоянки автобуса в нерабочее время гараж Каргинской ОВП
с.Карги, ул.Ленина -40

меры, исключая несанкционированное использование _____
система ГЛОНАС _____

2.4. Сведения о владельце автобуса

Юридический адрес владельца: 623221, Свердловская обл, Ачитский р-н,
с.Карги, ул.Ленина -26

Фактический адрес владельца 623221, Свердловская обл, Ачитский р-н,
с.Карги, ул.Ленина -26, корпус 1

Телефон ответственного лица 8(34391)7-32-12

ПАСПОРТ МАРШРУТА

Карги - Кирчигаз - Карги
Наименование маршрута

Администрация Ачитского городского округа Свердловской области
МКОУ АГО «Каргинская основная общеобразовательная школа»

Вид маршрута: специальный (школьный, подвоз детей)

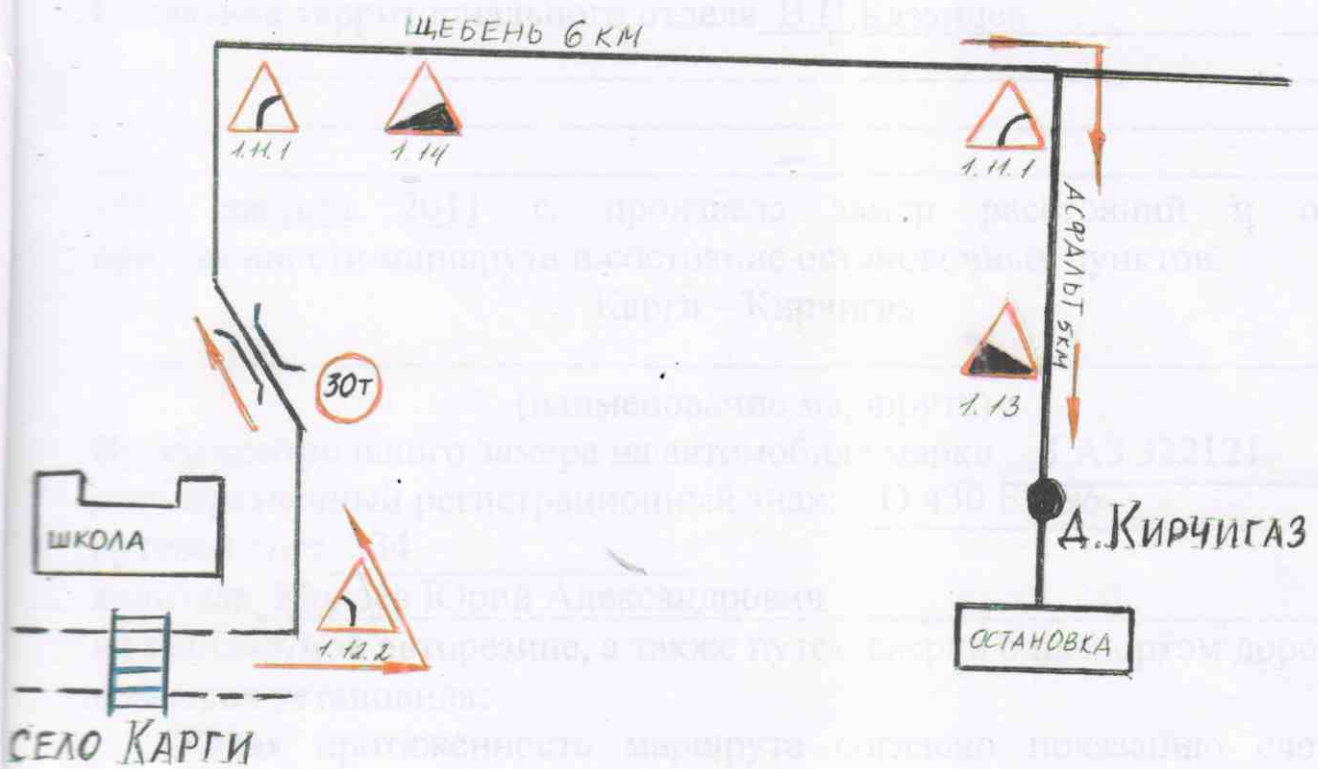
Протяженность 11 км

Сезонность работы (период работы) круглогодичный

Дата открытия и основание: распоряжение главы Ачитского городского округа
№ 1112 от 01.09.2007г.

Дата закрытия и основание: _____

I. План-схема движения автобуса к образовательному учреждению



← ОПАСНЫЕ МЕСТА

МКОУ АГО «Каргинская основная общеобразовательная школа»

Утверждаю:
Начальник МОУ
Ачитского городского округа
Н.С.Платонова



« » 2011 г.

АКТ

Замера протяженности маршрута

Комиссия в составе:

Инспектор дорожного надзора _____

Ответственный по безопасности дорожного движения школы: _____

С.К.Щечкин

Директор МКОУ Н.Р.Щечкина

Начальник территориального отдела В.Н.Казанцев

«10» августа 2011 г. произвела замер расстояний и общей протяженности маршрута и состояние остановочных пунктов.

Карги – Кирчигаз

(наименование маршрута)

Путем контрольного замера на автомобиле марки ГАЗ 322121

государственный регистрационный знак: О 430 ЕТ 96

путевой лист 334

водитель Мокеев Юрий Александрович

на стандартной авторезине, а также путем сверки с паспортом дороги, комиссия установила:

Общая протяженность маршрута согласно показанию счетчика спидометра (или по километровым столбам там, где они есть) составила 11км.

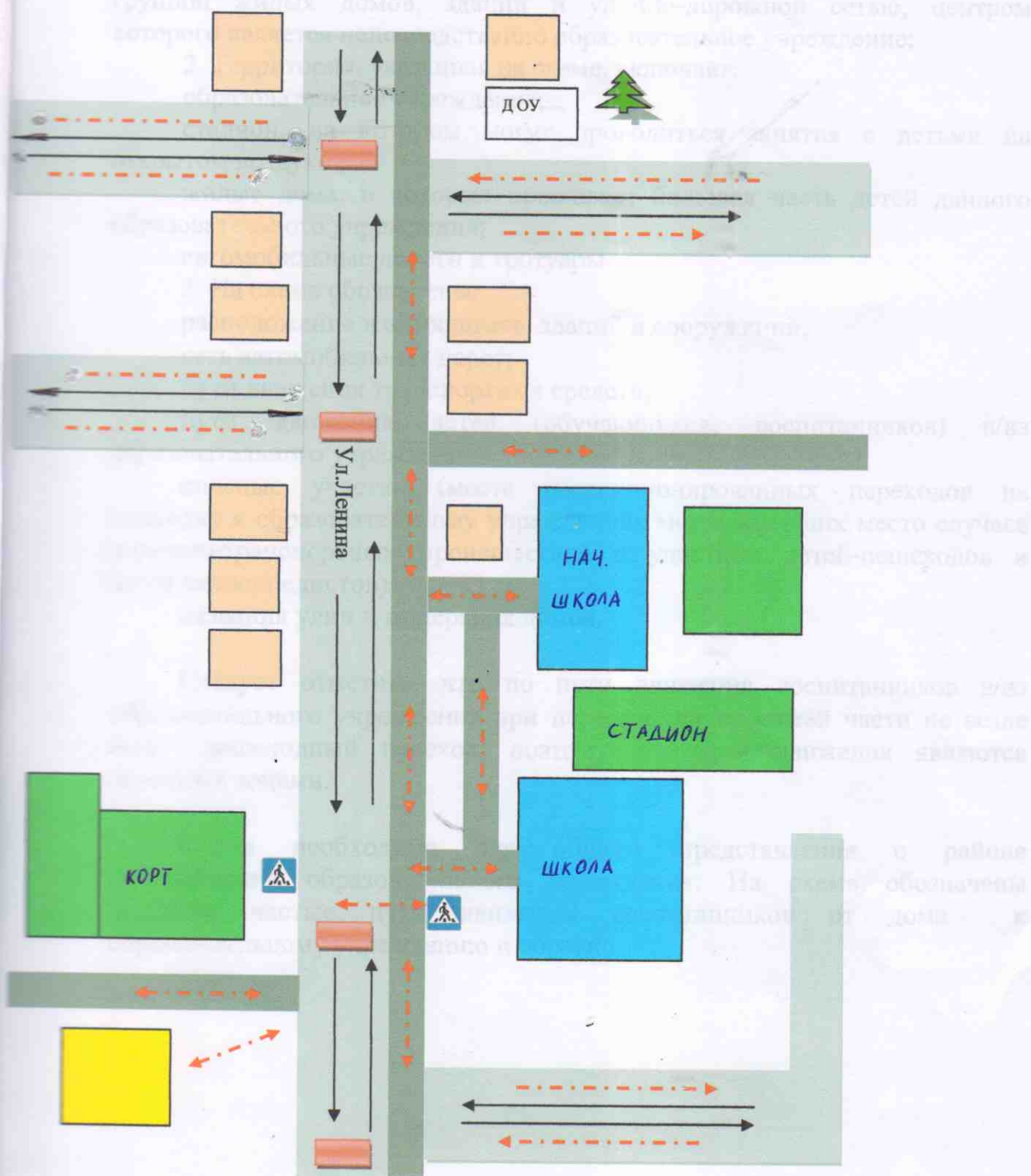
Расстояние от места дислокации перевозчика (школы) до конечного пункта маршрута (д. Кирчигаз) составило: 10,5км , от школы до места стоянки (гаража) составило: 0,5км




СВЕДЕНИЯ О ТРАССЕ МАРШРУТА

№ п/п	Наименование	Показатели маршрута
1	Кем обслуживается автомобильная дорога	Красноуфимское ДРСУ
2	Наличие мостов (между какими пунктами или на каком километре) и их грузоподъемность	2 моста; территория с.Карги; 0,5км.; 1,5 км; грузоподъемность 20тонн.
3	Наличие железнодорожных переездов (между какими пунктами или на каком километре), их вид (охраняемый, неохраняемый)	нет
4	На каких остановочных пунктах имеются въездные площадки	с.Карги (школа), д.Кирчигаз (клуб)
5	Наличие разворотных площадок на конечных пунктах	имеются

I. План-схемы образовательного учреждения

1. Район расположения образовательного учреждения, пути движения транспортных средств и детей (обучающихся, воспитанников)



- | | | | |
|---|-------------------|---|--|
|  | - Жилая застройка |  | - Движение воспитанников в (из)МКОУ |
|  | - Проезжая часть |  | - стадион, корт, волейбольная площадка |
|  | - Тротуар |  | - Движение транспортных средств |
|  | - с/клуб |  | - школа |
| | |  | - опасная зона |

Описание план-схемы района расположения образовательного учреждения

1. Район расположения образовательного учреждения определяется группой жилых домов, зданий и улично-дорожной сетью, центром которого является непосредственно образовательное учреждение;

2. Территория, указанная на схеме, включает:

образовательное учреждение;

стадион, на котором могут проводиться занятия с детьми на открытом воздухе ;

жилые дома, в которых проживает большая часть детей данного образовательного учреждения;

автомобильные дороги и тротуары.

3. На схеме обозначены:

расположение жилых домов, зданий и сооружений;

сеть автомобильных дорог;

пути движения транспортных средств;

пути движения детей (обучающихся, воспитанников) в/из образовательного учреждения;

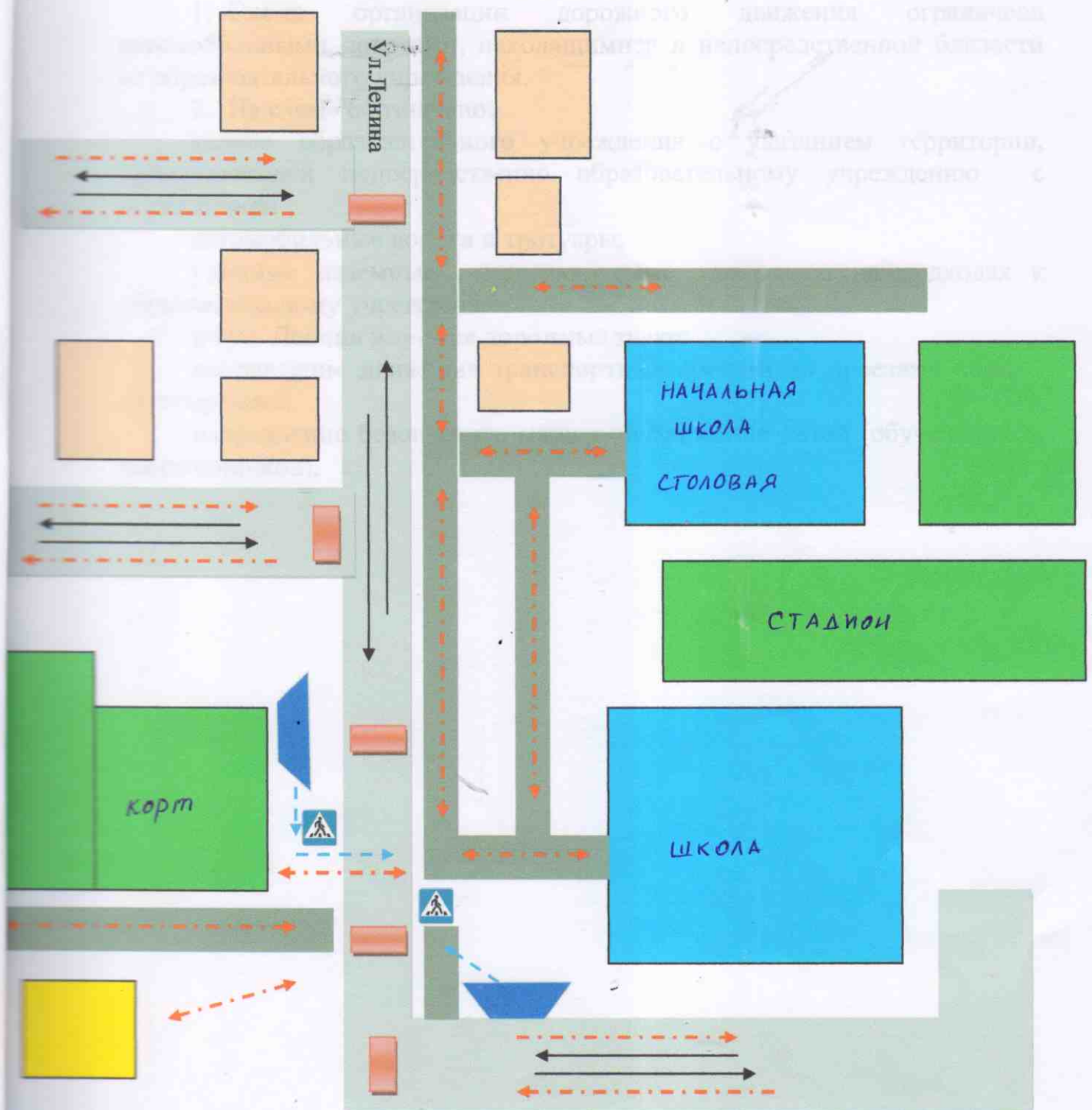
опасные участки (места несанкционированных переходов на подходах к образовательному учреждению, места имевших место случаев дорожно-транспортных происшествий с участием детей-пешеходов и детей-велосипедистов);

названия улиц и нумерация домов.

Следует отметить, что по пути движения воспитанников в/из образовательного учреждения при пересечении проезжей части не везде есть пешеходный переход, поэтому эти пути движения являются опасными зонами.

Схема необходима для общего представления о районе расположения образовательного учреждения. На схеме обозначены наиболее частые пути движения воспитанников от дома к образовательному учреждению и обратно.

2. Схема организации дорожного движения в непосредственной близости от образовательного учреждения с размещением соответствующих технических средств организации дорожного движения, маршрутов движения детей



- Здания школы
- опасные места
- Остановка транспорта
- движение обучающихся
- движение обучающихся от остановки автобуса
- движение транспортных средств

Описание схемы организации дорожного движения в непосредственной близости от образовательного учреждения

1. Схема организации дорожного движения ограничена автомобильными дорогами, находящимися в непосредственной близости от образовательного учреждения.

2. На схеме обозначено:

здание образовательного учреждения с указанием территории, принадлежащей непосредственно образовательному учреждению с ограждением;

автомобильные дороги и тротуары;

уличные наземные нерегулируемые переходы на подходах к образовательному учреждению;

по ул. Ленина имеются дорожные знаки:

направление движения транспортных средств по проезжей части - двустороннее;

направление безопасного маршрута движения детей (обучающихся, воспитанников).

3. Маршруты движения организованных групп детей от образовательного учреждения к стадиону, с/клубу, корту, оборонно-спортивной полосе.



- Жилая застройка
- Проезжая часть
- Тротуар
- с/клуб

- Движение воспитанников в (из)МКОУ
- стадион, корт, волейбольная площ.
- Движение транспортных средств
- школа
- опасный участок

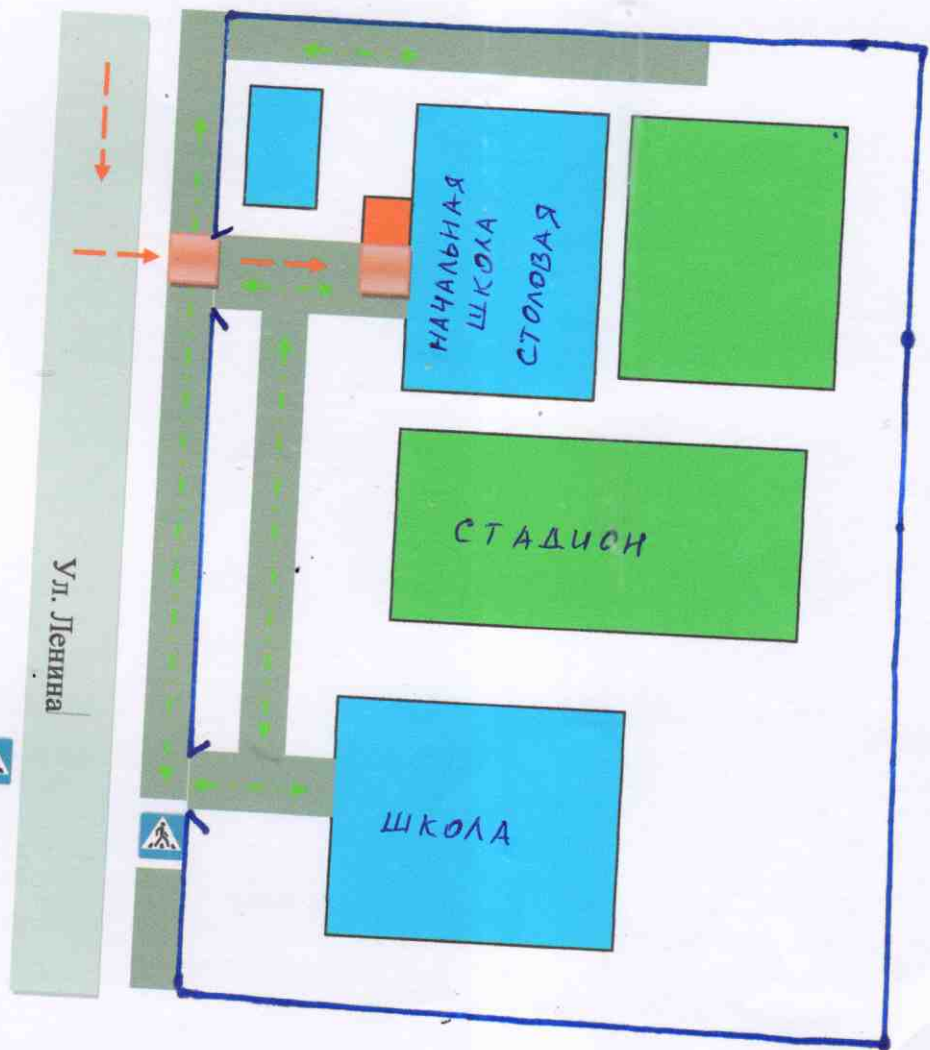
Описание схемы маршрута движения организованных групп детей от образовательного учреждения к стадиону, с/клубу, корту, оборонно-спортивной полосе.

Обучающиеся в течение учебного года посещают школу, с/клуб, стадион, корт, оборонно-спортивную полосу, обелиск возле с/клуба. Маршрут движения детей пролегает по тротуару у школы по левой стороне. На спортивные объекты и сельский клуб дети переходят дорогу через улицу Ленина по пешеходному переходу, расположенному возле школы. К футбольному полю и волейбольной площадке маршруты движения детей проходят по пешеходным дорожкам на территории школы.



- Школа
- С/клуб
- Стадион
- Корт
- Оборонно-спортивная полоса
- Обелиск
- Сельский клуб
- Футбольное поле
- Волейбольная площадка

4. Пути движения транспортных средств к местам разгрузки/погрузки образовательного учреждения



- Здание школы
- Место разгрузки
- Спортивная зона
- Опасные места
- Пути движения детей
- проезжая часть
- пути движение транспортных средств
- Ограждение территории школы

Описание схемы пути движения транспортных средств к местам разгрузки/погрузки образовательного учреждения

На схеме показаны пути движения транспортных средств к местам разгрузки/погрузки грузов для столовой и удаление твердых бытовых отходов. Пути движения обучающихся и транспортных средств пересекаются, поэтому разгрузка происходит утром до прихода детей в школу с 07.00 до 08.00 или вечером с 18.00 до 19.00.